




WYRYS ZE STUDIUM 1:5000




..... granica planu

OZNACZENIA:

UWARUNKOWANIA I KIERUNKI MODERNIZACJI I ROZWOJU STRUKTURY FUNKCJONALNO - PRZESTRZENNEJ

		TERENY ZABUDOWY MIESZKANIOWEJ WIELORODZINNEJ Z TOWARZYSZENIEM USŁUG
		TERENY USŁUG
		TERENY USŁUG SPORTU I REKREACJI Z ZIELENIĄ TOWARZYSZĄCĄ
		TERENY ZIELENI PARKOWEJ




ZASADY WDRAŻANIA PRZYJĘTYCH ZAŁOŻEŃ POLITYKI PRZESTRZENNEJ ORAZ STREFOWANIA TERENÓW MIASTA I GMINY

	GRANICE STREF ROZWOJU ZABUDOWY: MC - MODERNIZACJI I REWITALIZACJI OBSZARU ŚRÓDMIEJSKIEGO
	OBSZARY OBJĘTE ZAPISAMI OBOWIĄZUJĄCYCH MIEJSCOWYCH PLANÓW ZAGOSPODAROWANIA (NUMERACJA ZGÓDNA Z TABELĄ 17 TEKSTU ZMIANY STUDIUM)
	OBSZARY ROZMIESZCZANIA INWESTYCJI CELU PUBLICZNEGO O ZNACZENIU LOKALNYM

UWARUNKOWANIA I KIERUNKI MODERNIZACJI I ROZWOJU UKŁADU KOMUNIKACJI ORAZ SIECI UZBROJENIA TECHNICZNEGO

	DROGI KRAJOWE
	DROGI WOJEWÓDZKIE
	DROGI POWIATOWE
	TERENY KOMUNIKACJI KOLEJOWEJ

UWARUNKOWANIA I KIERUNKI OCHRONY ELEMENTÓW DZIEDZICTWA KULTUROWEGO I KRAJOBRAZU

	STREFY "B" OCHRONY KONSERWATORSKIEJ UKŁADÓW PRZESTRZENNYCH MIEJSCOWOŚCI
	STREFY "K" OCHRONY KRAJOBRAZU ZWIĄZANEGO Z HISTORYCZNYMI UKŁADAMI PARKÓW, CMENTARZY
	STREFY "W-II" OGRANICZONEJ OCHRONY ARCHEOLOGICZNEJ

UWARUNKOWANIA I KIERUNKI ROZWOJU TURYSTYKI

	TRASY ROWEROWE
---	----------------

