

GMINNA EWIDENCJA ZABYTKÓW - MIELENKO GRYFIŃSKIE



KARTY ADRESOWE

Mielenko Gryfińskie	2
Kościół Rzymsko Katolicki Filialny PW Narodzenia NMP	2
Cmentarz przykościelny	3
Budynek mieszkalny nr 36 (dawna szkoła)	4
Budynek mieszkalny nr 4	5
Stodoła przy budynku nr 2	6
Budynek mieszkalny nr 2	7
Budynek mieszkalny nr 7	8
Budynek mieszkalny nr 9	9
Budynek inwentarski nr 9	10
Budynek mieszkalny nr 11	11
Budynek mieszkalny nr 12	12
Budynek mieszkalny nr 14	13
Budynek mieszkalny nr 16	14
Budynek mieszkalny nr 15	15
Budynek mieszkalny nr 20	16
Budynek mieszkalny nr 22	17
Budynek mieszkalny nr 24	18
Budynek mieszkalny nr 32	19
Budynek mieszkalny nr 33	20
Budynek gospodarczy nr 33	21
Budynek mieszkalny nr 35	22
Budynek mieszkalny nr 40	23
Budynki gospodarcze przy budynku nr 5	24
Budynki mieszkalny i gospodarczy nr 6	25
Kasztanowce	26
Cmentarz poewangelicki - leśny	27

GMINNA EWIDENCJA ZABYTKÓW - MIELENKO GRYFIŃSKIE


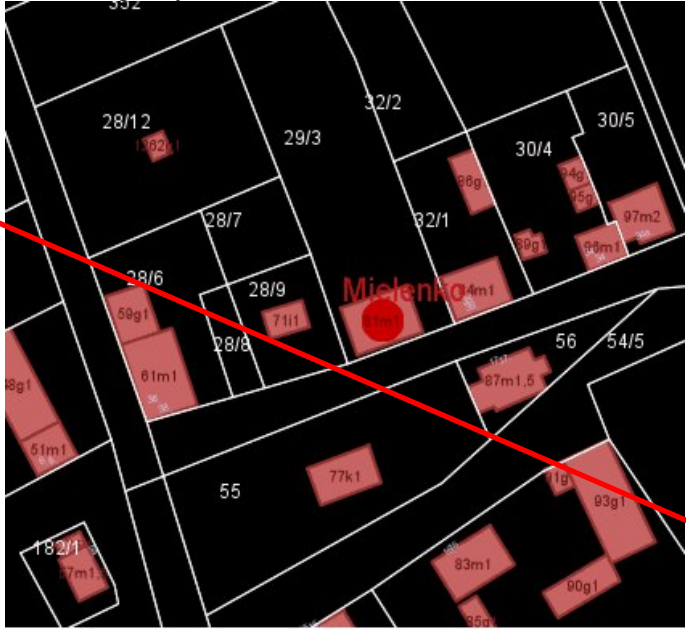
GEZ	KARTA ADRESOWA ZABYTKU NIERUCHOMEGO	3. Miejscowość
1. Nazwa	2. Czas powstania	Mielenko Gryfińskie
Kościół Rzymsko Katolicki Filarialny PW Narodzenia NMP	XV/XVI	
8. Fotografia z opisem wskazującym orientację albo mapę z zaznaczeniem stanowiskiem archeologicznym		4. Adres
<div style="display: flex; justify-content: space-around;">   </div>		Mielenko Gryfińskie
		5. Przynależność administracyjna
		Województwo Zachodniopomorskie Powiat Gryfiński Gmina Gryfino
		6. Forma ochrony <u>Wpis do rejestru zabytków.</u> z dnia 23 czerwca 2009,. pod nr 400 <u>Księgi rejestru zabytków województwa zachodniopomorskiego nr:</u>
		7. Opracowanie karty adresowej (autor, data i podpis) Piotr Górkiewicz, 12.2012

GMINNA EWIDENCJA ZABYTKÓW - MIELENKO GRYFIŃSKIE



GEZ	KARTA ADRESOWA ZABYTKU NIERUCHOMEGO	3. Miejscowość
1. Nazwa	2. Czas powstania	Mielenko Gryfińskie
Cmentarz przykościelny	XV/XIX w	
8. Fotografia z opisem wskazującym orientację albo mapę z zaznaczeniem stanowiskiem archeologicznym		4. Adres
<div style="display: flex; justify-content: space-around;">   </div>		Mielenko Gryfińskie
		5. Przynależność administracyjna
		Województwo Zachodniopomorskie Powiat Gryfiński Gmina Gryfino
		6. Forma ochrony <u>Wpis do rejestru zabytków</u> , z dnia 23 czerwca 2009., pod nr 400 <u>Księgi rejestru zabytków</u> <u>województwa</u> <u>zachodniopomorskiego nr:</u>
		7. Opracowanie karty adresowej (autor, data i podpis) Piotr Górkiewicz, 12.2012

GMINNA EWIDENCJA ZABYTKÓW - MIELENKO GRYFIŃSKIE

WYKREŚLONO

GEZ		KARTA ADRESOWA ZABYTKU NIERUCHOMEGO		3. Miejscowość
1. Nazwa		2. Czas powstania		Mielenko Gryfińskie
Budynek mieszkalny nr 36 (dawna szkoła)		początek XXw		
8. Fotografia z opisem wskazującym orientację albo mapę z zaznaczeniem stanowiskiem archeologicznym				4. Adres
				Mielenko Gryfińskie 36
				5. Przynależność administracyjna
				Województwo Zachodniopomorskie
				Powiat Gryfiński
				Gmina Gryfino
				6. Forma ochrony
				7. Opracowanie karty adresowej (autor, data i podpis)
				Piotr Górkiewicz, 12.2012

GMINNA EWIDENCJA ZABYTKÓW - MIELENKO GRYFIŃSKIE

GEZ	KARTA ADRESOWA ZABYTKU NIERUCHOMEGO		3. Miejscowość
1. Nazwa	2. Czas powstania		Mielenko Gryfińskie
Budynku mieszkalny nr 4	początek XX w.,		
8. Fotografia z opisem wskazującym orientację albo mapę z zaznaczeniem stanowiskiem archeologicznym			4. Adres
 			Mielenko Gryfińskie nr 2
			5. Przynależność administracyjna
			Województwo Zachodniopomorskie Powiat Gryfiński Gmina Gryfino
			6. Forma ochrony
			7. Opracowanie karty adresowej (autor, data i podpis) Piotr Górkiewicz, 12.2012

GMINNA EWIDENCJA ZABYTKÓW - MIELENKO GRYFIŃSKIE

GEZ	KARTA ADRESOWA ZABYTKU NIERUCHOMEGO		3. Miejscowość
1. Nazwa	2. Czas powstania		Mielenko Gryfińskie
Stodoła przy budynku nr 4	1927 r		
8. Fotografia z opisem wskazującym orientację albo mapę z zaznaczeniem stanowiskiem archeologicznym			4. Adres
<div style="display: flex; justify-content: space-between;"> <div style="width: 45%;">  </div> <div style="width: 45%;">  </div> </div>			Mielenko Gryfińskie nr 4
			5. Przynależność administracyjna
			Województwo Zachodniopomorskie Powiat Gryfiński Gmina Gryfino
			6. Forma ochrony
			7. Opracowanie karty adresowej (autor, data i podpis) Piotr Górkiewicz, 12.2012

GMINNA EWIDENCJA ZABYTKÓW - MIELENKO GRYFIŃSKIE

GEZ	KARTA ADRESOWA ZABYTKU NIERUCHOMEGO		3. Miejscowość
1. Nazwa	2. Czas powstania	Mielenko Gryfińskie	
Budynek mieszkalny nr 2	początek XX w.,		
8. Fotografia z opisem wskazującym orientację albo mapę z zaznaczeniem stanowiskiem archeologicznym			4. Adres
<div style="display: flex; justify-content: space-around;">   </div>			Mielenko Gryfińskie nr 2
			5. Przynależność administracyjna
			Województwo Zachodniopomorski Powiat Gryfiński Gmina Gryfino
			6. Forma ochrony
			7. Opracowanie karty adresowej (autor, data i podpis) Piotr Górkiewicz, 12.2012

GMINNA EWIDENCJA ZABYTKÓW - MIELENKO GRYFIŃSKIE



GEZ	KARTA ADRESOWA ZABYTKU NIERUCHOMEGO		3. Miejscowość
1. Nazwa	2. Czas powstania		Mielenko Grfińskie
Budynek mieszkalny nr 7	XIX/XX.,		
8. Fotografia z opisem wskazującym orientację albo mapę z zaznaczeniem stanowiskiem archeologicznym			4. Adres
<div style="display: flex; justify-content: space-between;"> <div style="width: 48%; text-align: center;">  </div> <div style="width: 48%; text-align: center;">  </div> </div>			Mielenko Gryfińskie nr 7
			5. Przynależność administracyjna
			Województwo Zachodniopomorski Powiat Gryfiński Gmina Gryfino
			6. Forma ochrony
			7. Opracowanie karty adresowej (autor, data i podpis) Piotr Górkiewicz, 12.2012

GMINNA EWIDENCJA ZABYTKÓW - MIELENKO GRYFIŃSKIE

WYKREŚLONO


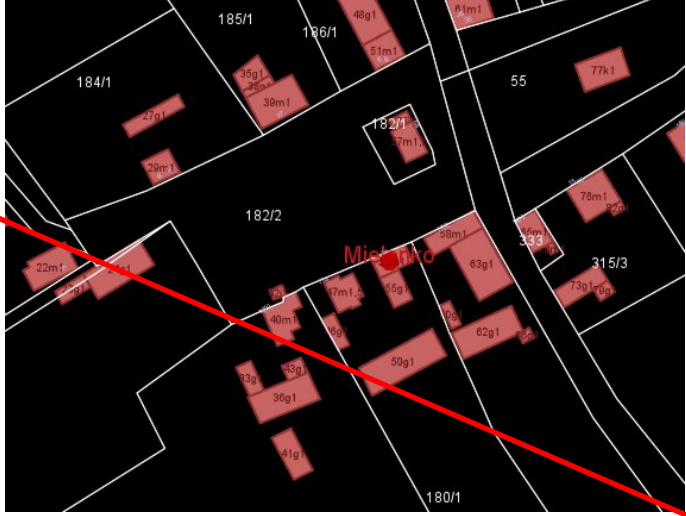
GEZ		KARTA ADRESOWA ZABYTKU NIERUCHOMEGO		3. Miejscowość
1. Nazwa		2. Czas powstania		Mielenko Gryfińskie
Budynek mieszkalny nr 9		XIX/XX.,		
8. Fotografia z opisem wskazującym orientację albo mapę z zaznaczeniem stanowiskiem archeologicznym				4. Adres
				Mielenko Gryfińskie nr 9
				5. Przynależność administracyjna
				Województwo Zachodniopomorskie Powiat Gryfiński Gmina Gryfino
				6. Forma ochrony
				7. Opracowanie karty adresowej (autor, data i podpis) Piotr Górkiewicz, 12.2012

GMINNA EWIDENCJA ZABYTKÓW - MIELENKO GRYFIŃSKIE

GEZ	KARTA ADRESOWA ZABYTKU NIERUCHOMEGO		3. Miejscowość
1. Nazwa	2. Czas powstania		Mielenko Gryfińskie
Budynek inwentarski nr 9	1883r		
8. Fotografia z opisem wskazującym orientację albo mapę z zaznaczeniem stanowiskiem archeologicznym			4. Adres
			Mielenko Gryfińskie nr 9
			
			6. Forma ochrony
			7. Opracowanie karty adresowej (autor, data i podpis) Piotr Górkiewicz, 12.2012

GMINNA EWIDENCJA ZABYTKÓW - MIELENKO GRYFIŃSKIE

WYKREŚLONO

GEZ		KARTA ADRESOWA ZABYTKU NIERUCHOMEGO		3. Miejscowość
1. Nazwa		2. Czas powstania		Mielenko Gryfińskie
Budynek mieszkalny nr 11		początek XX.,		
8. Fotografia z opisem wskazującym orientację albo mapę z zaznaczeniem stanowiskiem archeologicznym				4. Adres
				Mielenko Gryfińskie nr 11
				5. Przynależność administracyjna
				Województwo Zachodniopomorskie Powiat Gryfiński Gmina Gryfino
				6. Forma ochrony
				7. Opracowanie karty adresowej (autor, data i podpis) Piotr Górkiewicz, 12.2012

GMINNA EWIDENCJA ZABYTKÓW - MIELENKO GRYFIŃSKIE

GEZ	KARTA ADRESOWA ZABYTKU NIERUCHOMEGO		3. Miejscowość
1. Nazwa	2. Czas powstania		Mielenko Gryfińskie
Budynek mieszkalny nr 12	początek XXw.,		
8. Fotografia z opisem wskazującym orientację albo mapę z zaznaczeniem stanowiskiem archeologicznym			4. Adres
 			Mielenko Gryfińskie nr 12
			5. Przynależność administracyjna
			Województwo Zachodniopomorskie Powiat Gryfiński Gmina Gryfino
			6. Forma ochrony
			7. Opracowanie karty adresowej (autor, data i podpis) Piotr Górkiewicz, 12.2012

GMINNA EWIDENCJA ZABYTKÓW - MIELENKO GRYFIŃSKIE

WYKREŚLONO

GEZ		KARTA ADRESOWA ZABYTKU NIERUCHOMEGO		3. Miejscowość
1. Nazwa		2. Czas powstania		Mielenko Gryfińskie
Budynek mieszkalny nr 14		początek XXw.,		
8. Fotografia z opisem wskazującą orientację albo mapę z zaznaczeniem stanowiskiem archeologicznym				4. Adres
				Mielenko Gryfińskie nr 14
				5. Przynależność administracyjna
				Województwo Zachodniopomorskie Powiat Gryfiński Gmina Gryfino
				6. Forma ochrony
				7. Opracowanie karty adresowej (autor, data i podpis) Piotr Górkiewicz, 12.2012



GMINNA EWIDENCJA ZABYTKÓW - MIELENKO GRYFIŃSKIE

GEZ	KARTA ADRESOWA ZABYTKU NIERUCHOMEGO		3. Miejscowość
1. Nazwa	2. Czas powstania	3. Miejscowość	
Budynek mieszkalny nr 16	XIX/XX w.,	Mielenko Gryfińskie	
8. Fotografia z opisem wskazującym orientację albo mapę z zaznaczeniem stanowiskiem archeologicznym			4. Adres
<div style="display: flex; justify-content: space-between;"> <div style="width: 45%;">  </div> <div style="width: 45%;">  </div> </div>			Mielenko Gryfińskie nr 16
			5. Przynależność administracyjna
			Województwo Zachodniopomorskie Powiat Gryfiński Gmina Gryfino
			6. Forma ochrony
			7. Opracowanie karty adresowej (autor, data i podpis) Piotr Górkiewicz, 12.2012

GMINNA EWIDENCJA ZABYTKÓW - MIELENKO GRYFIŃSKIE

GEZ	KARTA ADRESOWA ZABYTKU NIERUCHOMEGO		3. Miejscowość
1. Nazwa	2. Czas powstania		Mielenko Gryfińskie
Budynek mieszkalny nr 15	początek XX w.,		
8. Fotografia z opisem wskazującym orientację albo mapę z zaznaczeniem stanowiskiem archeologicznym			4. Adres
			Mielenko Gryfińskie nr 15
			5. Przynależność administracyjna
			Województwo Zachodniopomorskie Powiat Gryfiński Gmina Gryfino
			6. Forma ochrony
			7. Opracowanie karty adresowej (autor, data i podpis) Piotr Górkiewicz, 12.2012


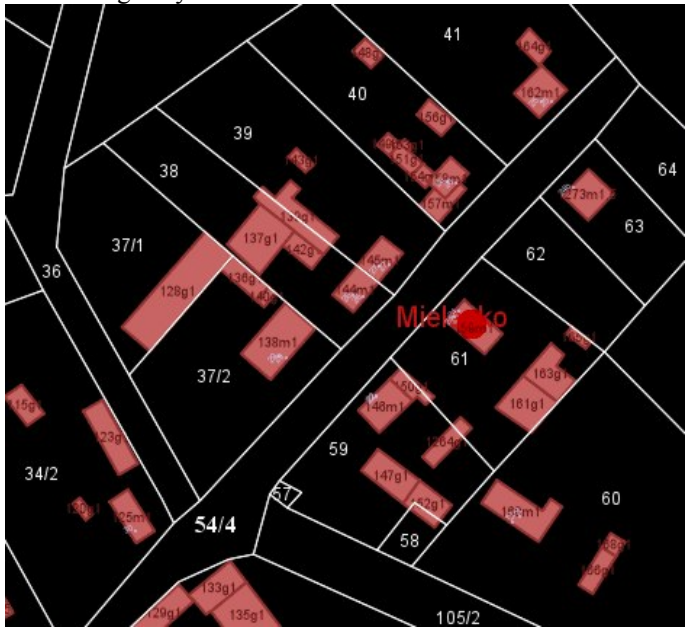
GMINNA EWIDENCJA ZABYTKÓW - MIELENKO GRYFIŃSKIE

GEZ	KARTA ADRESOWA ZABYTKU NIERUCHOMEGO		3. Miejscowość
1. Nazwa	2. Czas powstania	3. Miejscowość	
Budynek mieszkalny nr 20	XIX/XX w.,	Mielenko Gryfińskie	
8. Fotografia z opisem wskazującym orientację albo mapę z zaznaczeniem stanowiskiem archeologicznym			4. Adres
<div style="display: flex; justify-content: space-between;"> <div style="width: 45%; text-align: center;">  </div> <div style="width: 45%; text-align: center;">  </div> </div>			Mielenko Gryfińskie nr 20
			5. Przynależność administracyjna
			Województwo Zachodniopomorskie Powiat Gryfiński Gmina Gryfino
			6. Forma ochrony
			7. Opracowanie karty adresowej (autor, data i podpis) Piotr Górkiewicz, 12.2012

GMINNA EWIDENCJA ZABYTKÓW - MIELENKO GRYFIŃSKIE

GEZ	KARTA ADRESOWA ZABYTKU NIERUCHOMEGO	3. Miejscowość
1. Nazwa Budynek mieszkalny nr 22	2. Czas powstania początek XX w	Mielenko Gryfińskie
8. Fotografia z opisem wskazującym orientację albo mapę z zaznaczeniem stanowiskiem archeologicznym		4. Adres Mielenko Gryfińskie nr 22
		5. Przynależność administracyjna Województwo Zachodniopomorskie Powiat Gryfiński Gmina Gryfino
		6. Forma ochrony
		7. Opracowanie karty adresowej (autor, data i podpis) Piotr Górkiewicz, 12.2012

GMINNA EWIDENCJA ZABYTKÓW - MIELENKO GRYFIŃSKIE

GEZ	KARTA ADRESOWA ZABYTKU NIERUCHOMEGO		3. Miejscowość
1. Nazwa	2. Czas powstania		Mielenko Gryfińskie
Budynek mieszkalny nr 24	połowa XIX – początek XXw.		
8. Fotografia z opisem wskazującym orientację albo mapę z zaznaczeniem stanowiskiem archeologicznym			4. Adres
<div style="display: flex; justify-content: space-between;"> <div style="width: 45%;">  </div> <div style="width: 45%;">  </div> </div>			Mielenko Gryfińskie nr 24
			5. Przynależność administracyjna
			Województwo Zachodniopomorskie Powiat Gryfiński Gmina Gryfino
			6. Forma ochrony
			7. Opracowanie karty adresowej (autor, data i podpis) Piotr Górkiewicz, 12.2012

GMINNA EWIDENCJA ZABYTKÓW - MIELENKO GRYFIŃSKIE

GEZ	KARTA ADRESOWA ZABYTKU NIERUCHOMEGO		3. Miejscowość
1. Nazwa	2. Czas powstania	3. Miejscowość	
Budynek mieszkalny nr 32	początek XXw.,	Mielenko Gryfińskie	
8. Fotografia z opisem wskazującym orientację albo mapę z zaznaczeniem stanowiskiem archeologicznym			4. Adres
<div style="display: flex; justify-content: space-between;"> <div style="width: 48%; text-align: center;">  </div> <div style="width: 48%; text-align: center;">  </div> </div>			Mielenko Gryfińskie nr 32
			5. Przynależność administracyjna
			Województwo Zachodniopomorskie Powiat Gryfiński Gmina Gryfino
			6. Forma ochrony
			7. Opracowanie karty adresowej (autor, data i podpis) Piotr Górkiewicz, 12.2012

GMINNA EWIDENCJA ZABYTKÓW - MIELENKO GRYFIŃSKIE

GEZ	KARTA ADRESOWA ZABYTKU NIERUCHOMEGO		3. Miejscowość
1. Nazwa	2. Czas powstania		Mielenko Gryfińskie
Budynek mieszkalny nr 33	początek XXw.,		
8. Fotografia z opisem wskazującym orientację albo mapę z zaznaczeniem stanowiskiem archeologicznym			4. Adres
<div style="display: flex; justify-content: space-around;">   </div>			Mielenko Gryfińskie nr 33
			5. Przynależność administracyjna
			Województwo Zachodniopomorskie Powiat Gryfiński Gmina Gryfino
			6. Forma ochrony
			7. Opracowanie karty adresowej (autor, data i podpis) Piotr Górkiewicz, 12.2012

GMINNA EWIDENCJA ZABYTKÓW - MIELENKO GRYFIŃSKIE

GEZ	KARTA ADRESOWA ZABYTKU NIERUCHOMEGO		3. Miejscowość
1. Nazwa Budynek gospodarczy nr 33	2. Czas powstania początek XXw.,	Mielenko Gryfińskie	
8. Fotografia z opisem wskazującym orientację albo mapę z zaznaczeniem stanowiskiem archeologicznym			4. Adres
			Mielenko Gryfińskie nr 35
		5. Przynależność administracyjna	
		Województwo Zachodniopomorskie Powiat Gryfiński Gmina Gryfino	
		6. Forma ochrony	
		7. Opracowanie karty adresowej (autor, data i podpis) Piotr Górkiewicz, 12.2012	

GMINNA EWIDENCJA ZABYTKÓW - MIELENKO GRYFIŃSKIE

GEZ	KARTA ADRESOWA ZABYTKU NIERUCHOMEGO		3. Miejscowość
1. Nazwa Budynek mieszkalny nr 35	2. Czas powstania początek XX w.,		Mielenko Gryfińskie
8. Fotografia z opisem wskazującym orientację albo mapę z zaznaczeniem stanowiskiem archeologicznym			4. Adres Mielenko Gryfińskie nr 35
<div style="display: flex; justify-content: space-between;"> <div style="width: 48%; text-align: center;">  </div> <div style="width: 48%; text-align: center;">  </div> </div>			5. Przynależność administracyjna Województwo Zachodniopomorskie Powiat Gryfiński Gmina Gryfino
			6. Forma ochrony 7. Opracowanie karty adresowej (autor, data i podpis) Piotr Górkiewicz, 12.2012

GMINNA EWIDENCJA ZABYTKÓW - MIELENKO GRYFIŃSKIE

GEZ	KARTA ADRESOWA ZABYTKU NIERUCHOMEGO		3. Miejscowość
1. Nazwa	2. Czas powstania		Mielenko Gryfińskie
Budynek mieszkalny nr 40	koniec XIX w.,		
8. Fotografia z opisem wskazującym orientację albo mapę z zaznaczeniem stanowiskiem archeologicznym			4. Adres
<div style="display: flex; justify-content: space-around;">   </div>			Mielenko Gryfińskie nr 40
			5. Przynależność administracyjna
			Województwo Zachodniopomorskie Powiat Gryfiński Gmina Gryfino
			6. Forma ochrony
			7. Opracowanie karty adresowej (autor, data i podpis) Piotr Górkiewicz, 12.2012

GMINNA EWIDENCJA ZABYTKÓW - MIELENKO GRYFIŃSKIE

GEZ	KARTA ADRESOWA ZABYTKU NIERUCHOMEGO		3. Miejscowość
1. Nazwa	2. Czas powstania	Mielenko Gryfińskie	
Budynki gospodarcze przy budynku nr 5	początek XX w.,		
8. Fotografia z opisem wskazującym orientację albo mapę z zaznaczeniem stanowiskiem archeologicznym			4. Adres
<div style="display: flex; justify-content: space-around;">   </div>			Mielenko Gryfińskie nr 5
			5. Przynależność administracyjna
			Województwo Zachodniopomorskie Powiat Gryfiński Gmina Gryfino
			6. Forma ochrony
			7. Opracowanie karty adresowej (autor, data i podpis) Piotr Górkiewicz, 12.2012


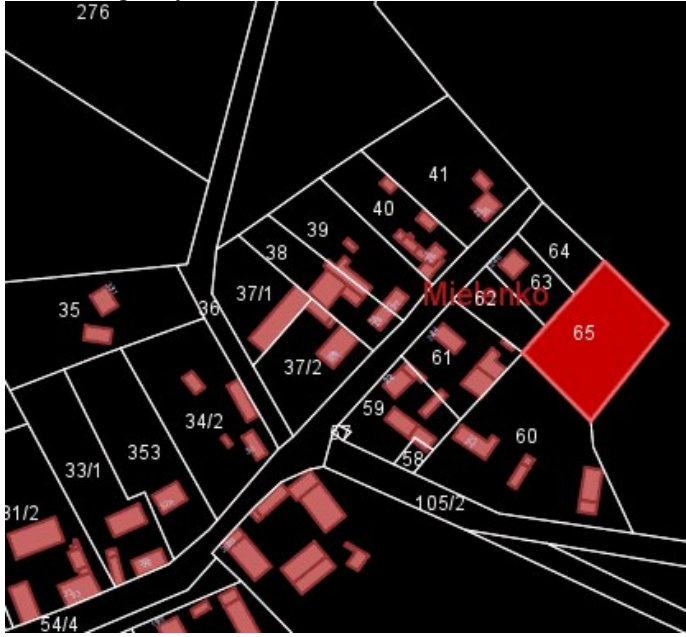
GMINNA EWIDENCJA ZABYTKÓW - MIELENKO GRYFIŃSKIE

GEZ	KARTA ADRESOWA ZABYTKU NIERUCHOMEGO		3. Miejscowość
1. Nazwa	2. Czas powstania		Mielenko Gryfińskie
Budynki mieszkalny i gospodarczy nr 6	początek XX w.,		
8. Fotografia z opisem wskazującym orientację albo mapę z zaznaczeniem stanowiskiem archeologicznym			4. Adres
<div style="display: flex; justify-content: space-around;">   </div>			Mielenko Gryfińskie nr 5
			5. Przynależność administracyjna
			Województwo Zachodniopomorskie Powiat Gryfiński Gmina Gryfino
			6. Forma ochrony
			7. Opracowanie karty adresowej (autor, data i podpis) Piotr Górkiewicz, 12.2012

GMINNA EWIDENCJA ZABYTKÓW - MIELENKO GRYFIŃSKIE

GEZ	KARTA ADRESOWA ZABYTKU NIERUCHOMEGO		3. Miejscowość
1. Nazwa	2. Czas powstania		Mielenko Gryfińskie
Kasztanowce			
8. Fotografia z opisem wskazującym orientację albo mapę z zaznaczeniem stanowiskiem archeologicznym			4. Adres
 			Mielenko Gryfińskie nr 5
			5. Przynależność administracyjna
			Województwo Zachodniopomorskie Powiat Gryfiński Gmina Gryfino
			6. Forma ochrony
			7. Opracowanie karty adresowej (autor, data i podpis) Piotr Górkiewicz, 12.2012

GMINNA EWIDENCJA ZABYTKÓW - MIELENKO GRYFIŃSKIE

GEZ	KARTA ADRESOWA ZABYTKU NIERUCHOMEGO		3. Miejscowość
1. Nazwa	2. Czas powstania	3. Miejscowość	
Cmentarz poewangelicki - leśny	koniec XIX w.,	Mielenko Gryfińskie	
8. Fotografia z opisem wskazującym orientację albo mapę z zaznaczeniem stanowiskiem archeologicznym			4. Adres
<div style="display: flex; justify-content: space-between;"> <div style="width: 45%; text-align: center;">  </div> <div style="width: 45%; text-align: center;">  </div> </div>			Mielenko Gryfińskie nr 5
			5. Przynależność administracyjna
			Województwo Zachodniopomorskie Powiat Gryfiński Gmina Gryfino
			6. Forma ochrony
			7. Opracowanie karty adresowej (autor, data i podpis) Piotr Górkiewicz, 12.2012

GMINNA EWIDENCJA ZABYTKÓW - MIELENKO GRYFIŃSKIE

Wykaz stanowisk archeologicznych w ramach strefy „W.II.”

Mielenko, stan. 1 (AZP: 35-05/27)

Mielenko, stan. 2 (AZP: 35-06/9)

Mielenko, stan. 4 (AZP: 35-06/2)

Mielenko, stan. 5 (AZP: 35-06/3)

Wykaz stanowisk archeologicznych w ramach strefy „W.III”:

Mielenko, stan. 3 (AZP: 35-06/1)

Mielenko, stan. 6 (AZP: 35-06/4)

Mielenko, stan. 7 (AZP: 35-06/5)

Mielenko, stan. 8 (AZP: 35-06/6)

Mielenko, stan. 9 (AZP: 35-06/7)

Mielenko, stan. 10 (AZP: 35-06/8)