






**P1 \ P2** Punkty wyznaczające zakres kąpieliska

 Zakres trzciny wyciętych na mocy decyzji wodnoprawnej OŚ.6341.02.2016.BG z dnia 03.02.2016 wydanej przez Starostwo Powiatowe w Gryfinie

 Działki

 Granice działek

inwestor:	<b>Ośrodek Sportu i Rekreacji w Gryfinie</b> ul. Sportowa 3 74 - 100 Gryfino	
nazwa przedsięwzięcia:	Operat wodnoprawny na zorganizowanie kąpieliska strzeżonego na północnym brzegu jeziora Stekno	
branża:	MELIORACYJNA	
<b>PLAN SYTUACYJNY KĄPIELISKA</b>		
	stadium:	OPERAT WODNOPRAWNY
	data:	LUTY 2017r.
Piotr Baliński PROJEKT; Darskowo 7c; 78-520 Złocieniec; tel. +48 608 378 751 adres korespondencyjny: ul.Gen. J.H.Dąbrowskiego 24-25 70-100 Szczecin		skala rysunku: <b>1:500</b> rysunek nr: <b>2</b>